










# VILLE D'HUDSON

## Règlement de zonage Annexe B Plan de zonage 2009-02

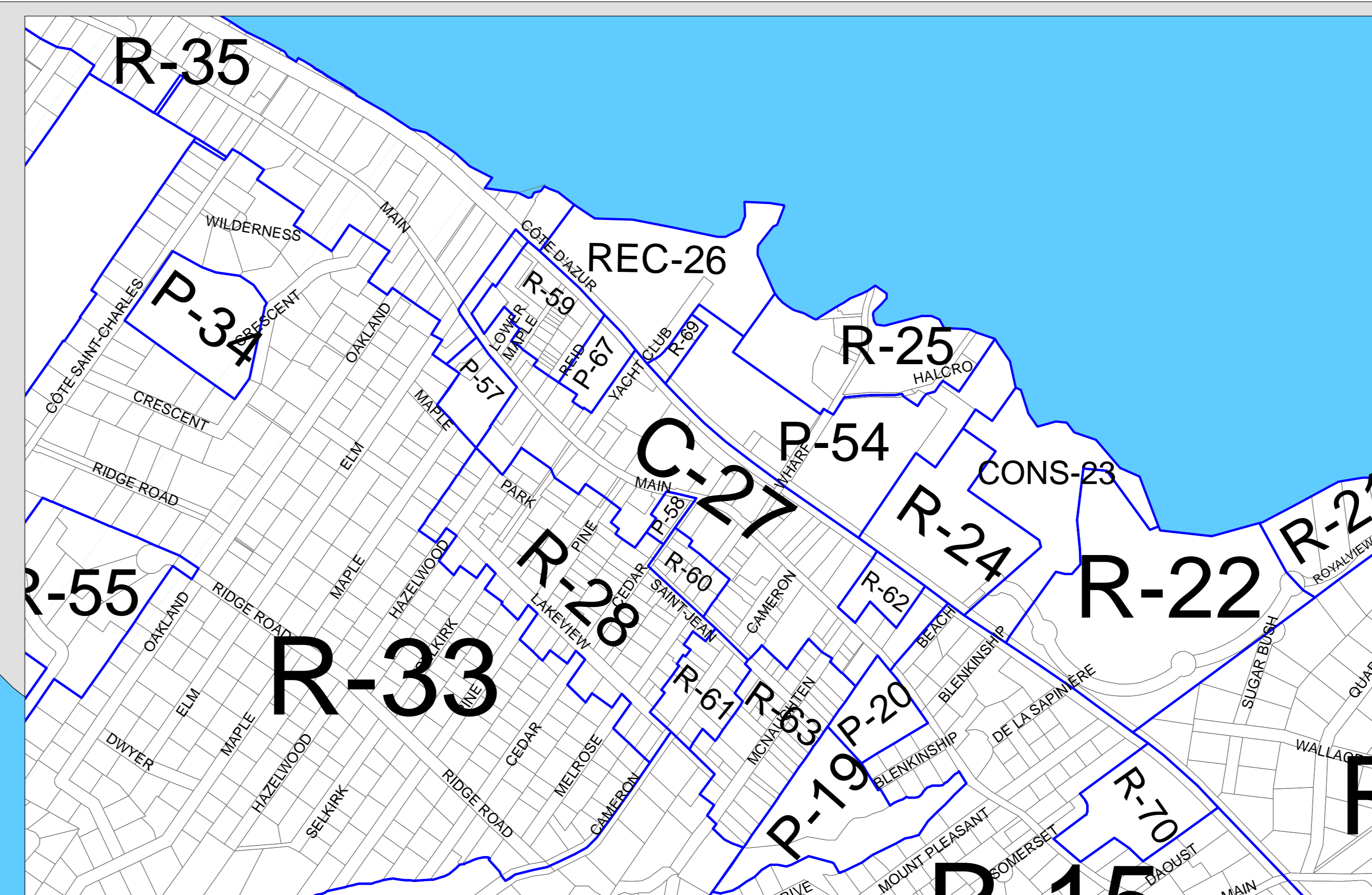
### Légende

-  Périmètre d'urbanisation
-  Limite de zone
-  Rayon de 500 mètres au pourtour du périmètre d'urbanisation
-  Rayon de 1 kilomètre au pourtour du périmètre d'urbanisation
-  Rayon de 1,5 kilomètre relatif aux vents dominants d'été
-  Limite municipale
-  Étendue d'eau

Échelle : 1 : 10 000

#### Modifications au plan de zonage

No. du règlement	Entrée en vigueur
591	3 mai 2011
689-2017	5 juin 2017
692-2017	7 juillet 2017
526.11	14 août 2020



Agrandissement du secteur centre-ville de Deux-Montagnes

